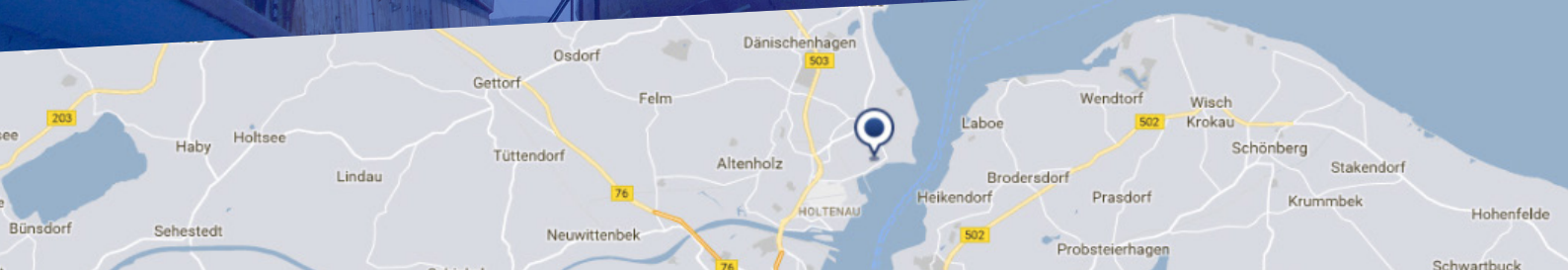


ZAHLEN & FAKTEN



LINDENAU, KIEL-FRIEDRICHSORT

Werftfakten

WERFTGELÄNDE

> 70.000 m²

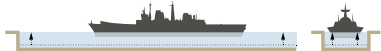
AUSRÜSTUNGSPIER

480 m lang | Tiefgang 4 - 10 m



SCHWIMMDOCK

165 m x 26 m



TIEFGANG

6 m

HEBELAST

7.500 t

DOCKZEIT

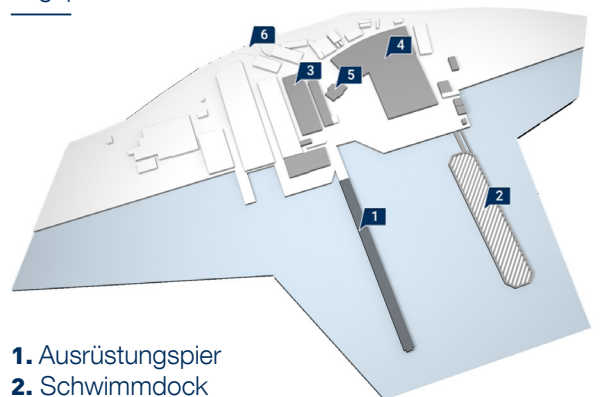
1,5 hrs

DOCKKRÄNE

12 t + 10 t



Lageplan



1. Ausrüstungspier
2. Schwimmdock
3. Zentrales Lager
4. Werkstätten
5. Verwaltungsgebäude
6. Haupteingang Christianspries

Landanschlüsse für Strom 110/220/380 V DC/AC, 50 Hz; Strom 440 V AC 50 Hz; Telefon/Fax/ Internet; Frischwasser, Kühlwasser, Ballastwasser sind verfügbar.

Adresse

Christianspries 30
24159 Kiel

T: + 49 431 399 30
Mail: info@lindenua.de // www.lindenua.de

GPS
Breitengrad 54° 23' 18.527"
Längengrad 10° 10' 15.912"



LINDENAU